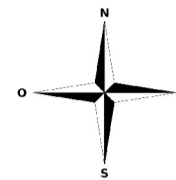










PLAN DE PRÉVENTION DES RISQUES D'INONDATION DE L'YONNE

COMMUNE DE VINCELOTES
Zonage réglementaire

Échelle : 1:5000



- | | | |
|---|---|---|
|  Zonage bleu |  Surface en eau permanente | Cote de référence |
|  Zonage rouge |  Limite de commune | Parcelles cadastrales |
|  Zonage violet |  Centre bourg | |
|  Zone hachurée rouge |  Bati | |

Préscrit par arrêté préfectoral n°
Enquête publique du xx/xx/xxxx au xx/xx/xxxx
Approuvé par arrêté préfectoral n°

Fonds cartographiques BD Parcellaire ® BD Carto ® BD Topo ®	Maître d'ouvrage Direction Départementale des territoires de l'Yonne	Maître d'œuvre Hydratec (2019) Direction Départementale des territoires de l'Yonne (2022)
Direction Départementale des territoires 3 rue Monge-BP 79-89011 AUXERRE Cedex Tél : 03.86.48.41.00 - www.yonne.gouv.fr		Cadre réservé à l'administration

